SITUATIE 1 ZUIDERPLANTSOEN
schaal 1:1000

LEGENDA

- bebouwing en huisnummer
- bestaande boom
- inspectieput
- water
- hek
- geluidscherm
- beheergrens Gemeente Groningen

LEGENDA GROEN NIEUW

- nieuwe boom
- nieuwe solitaire struiken
- GGGB — kruidenvegetatie gazon met bloemen met afkorting
- GGGB+BB — kruidenvegetatie gazon met bloemen en bollen bijenmengsel met afkorting
- GGGB+SP — kruidenvegetatie gazon met nieuwe stinzen met afkorting
- GBVH — kruidenvegetatie hondsrug met afkorting
- kruidenvegetatie, 01 onderbegroeiing boszoom
- speelgazon
- HSO — sierheester
- vaste planten, zie bijlage 08 voor de diverse soorten
- GBH — bestaande kruidenvegetatie
- rozenstruiken
- nr — struweelvak/bosplantsoen, zie bijlage 08 voor de diverse soorten
- 91 — struweelvak met stinzen
- struiken t.b.v. faunavoorzieningen
- klimplanten tegen substraatwand (zon- / schaduwzijde)
- grasbetontegels ingezaaid met GBV
- FK1.0 — nieuwe faunakering 100 m
- FK1.8 — nieuwe faunakering 180 m
- fp — poort in faunakering
- voet-/fietspad asfalt — slijtlaag 2/6; 60mm AC16 base OL-A; 60mm AC22 base OL-A; 200mm hydr. menggranulaat; 200mm zand voor zandbed
- voet-/fietspad asfalt — slijtlaag 2/6; 55mm AC16 bind TL-B; 50mm AC16 base OL-B; 250mm hydr. menggranulaat; 500mm zand voor zandbed
- voet-/fietspad asfalt — slijtlaag 2/6; 50mm AC16 base OL-A; 50mm AC16 waterdicht; 150-205mm hydr. menggranulaat; 100mm zand voor zandbed; beton kunstwerk
- tegels Sterrebos
- keien
- basaltsplit
- bospad, halfverharding met cortenstalen opsluiting

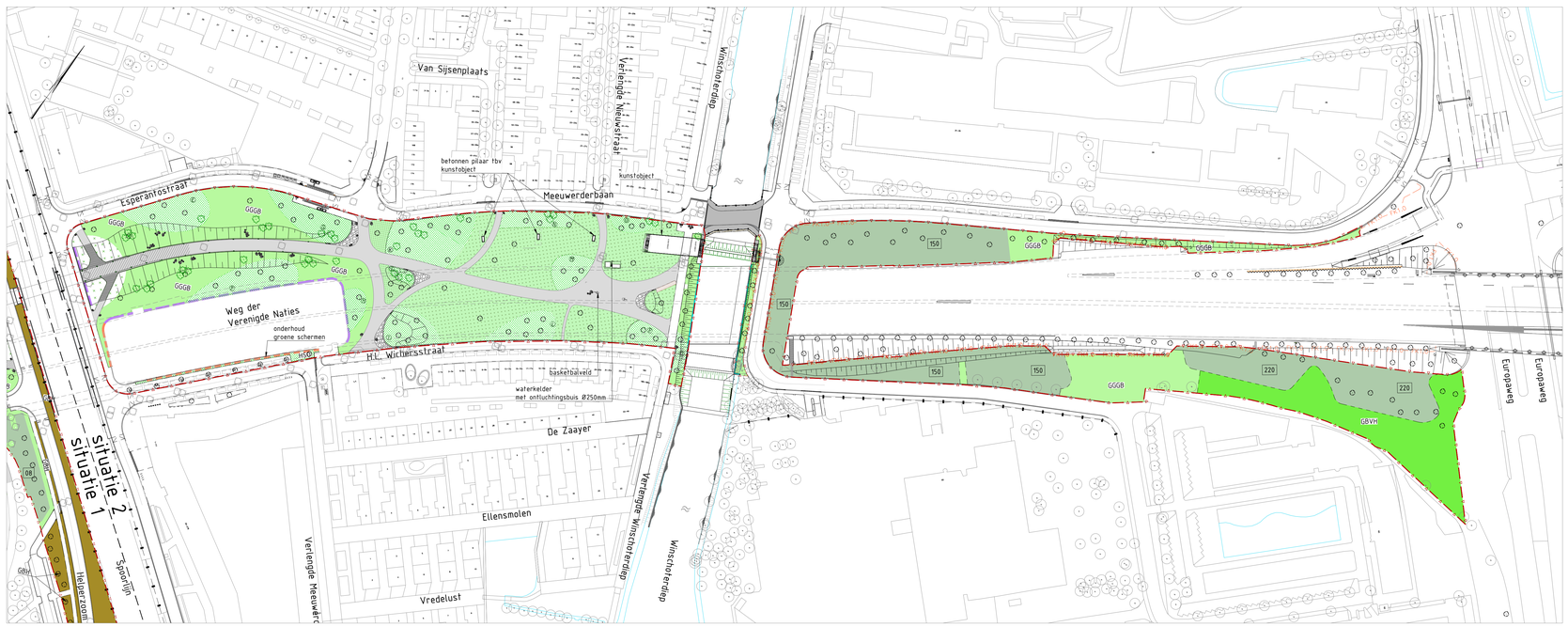

SITUATIE 2 ZUIDERPLANTSOEN
schaal 1:1000

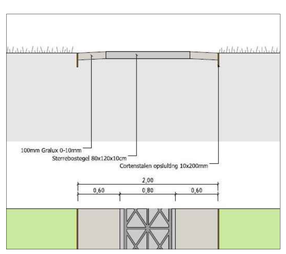

DOOSNEDE PAD MET CORTENSTALEN OPSLUITING
schaal n.v.t.

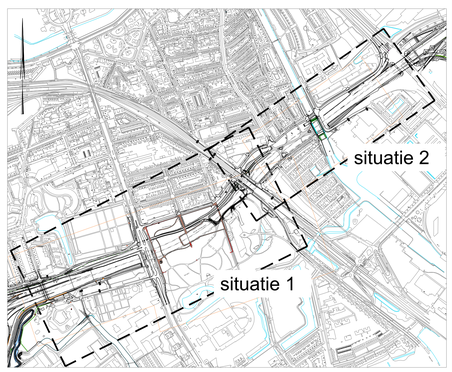

TOTAAL SITUATIE
schaal n.v.t.

Status: DEFINITIEF

Deze tekening blijft het eigendom van de gemeente Groningen en mag zonder schriftelijke toestemming niet worden gekopieerd, noch aan derden worden verstrekt, of ter inzage worden gegeven. De digitale gegevens op de tekening worden alleen ter informatie verstrekt, men kan hieraan geen rechten ontlenen. © gemeente Groningen 2025

Werk:
ARZ GROENBEHEER
Deel Zuiderplantsoen

Gemeente Groningen
Directie Stadsontwikkeling
Ruimtelijke Ontwikkeling & Uitvoering
afd. Stadsingenieurs
Postbus 7081
9700 JB Groningen
t : 14050
e : secretariaat.stadsingenieurs@groningen.nl
i : www.gemeente.groningen.nl

Fase:
BESTEK

Betreft:
nieuwe situatie 1 + 2

Getekend:	M.Vedder	Codeer:	
Datum:	31 januari 2025	Beheerder:	100-2024
Gecontroleerd:	E.Venema	Archief:	
Datum:	31 januari 2025	Schaal:	1:1000
Formaat:	A0	Wijziging:	
Blad:	1	Tekeningnr:	100-2024-01
Totaal bladen:	1		